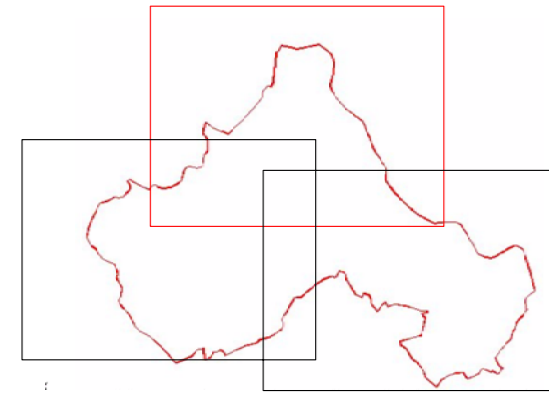




COMUNE DI GALLICANO

PROVINCIA DI LUCCA

PIANO REGOLATORE GENERALE
REGOLAMENTO URBANISTICO



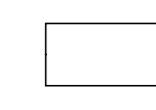



CARTA DEL RISCHIO DA FRANA

Autorità di Bacino Pilota del Fiume Serchio
Piano di Bacino stralcio Assetto Idrogeologico
Approvato con Del. C.R.T. n° 20 del 01 febbraio 2005

In scala 1:5000

Legenda

Classi di Rischio

-  R1 (1 - 6) - Rischio Moderato
-  R2 (> 6 - 12) - Rischio Medio
-  R3 (> 12 - 30) - Rischio Elevato
-  R4 (> 30 - 50) - Rischio Molto Elevato

